



Zona Arqueológica de Bonampak

Sitio maya con pinturas murales en extraordinario estado de conservación.

Bonampak es un centro ceremonial erigido en el corazón de la selva y cuyo apogeo ocurrió durante el gobierno de Jaguar-Ojo Anudado que ascendió al trono de Bonampak en 743 d.C., y quedó plasmado en las estelas, dinteles y pinturas murales que aún se conservan.

Del conjunto, sobresalen la Gran Plaza y la Acrópolis. Los murales del Templo de las Pinturas narran guerras, historias dinásticas y celebraciones.



Zona Arqueológica de Yaxchilán

Los visitantes vivirán la aventura de un recorrido en lancha por el río Usumacinta para llegar a esta ciudad perdida en la selva.

Un espléndido escenario de selvas altas siempre verdes, asiento de reyes guerreros como Pájaro Jaguar y Escudo Jaguar. El desarrollo de Yaxchilán se dio entre los años 350 y 810 d.C. La superficie de la ciudad es muy extensa. En ella sobresalen la Gran Plaza, la Gran Acrópolis, la pequeña Acrópolis y la Acrópolis Sur. La calidad de su escultura patente en estelas y dinteles es excepcional.



Cascada Welib-Já

Joya acuática en el paisaje tropical.

Cómo llegar: Se localiza en el Ejido La Cascada. Partiendo de la ciudad de Palenque, se toma la carretera No. 199, por la que se transitan 9 km, posteriormente se toma la carretera Fronteriza del Sur y se recorren 27 kilómetros hasta la desviación a Cascada Welib-Já.

Actividades: Avistamiento de flora y fauna, áreas para nadar, senderismo

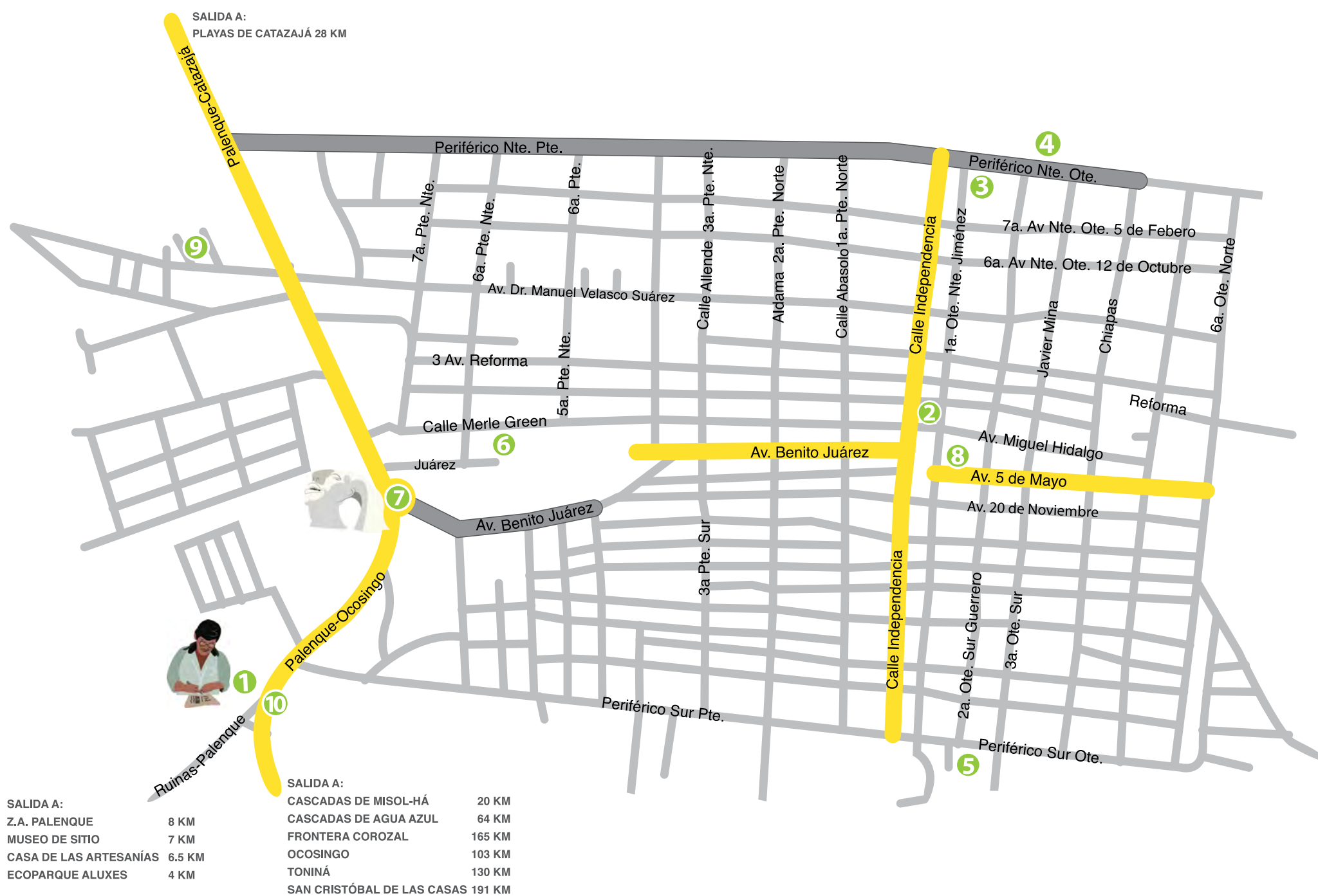
Guías: No necesario

Áreas para acampar: No

Costo de entrada: \$35 pesos por persona

Señal de celular: No

Temporada: Todo el año



Atractivos turísticos

1. Plaza del Artesano
2. Presidencia Municipal
3. Casa de la Cultura
4. Unidad Deportiva
5. Parque de Feria
6. Zona Hotelera La Cañada
7. Cabeza Maya
8. Templo Santo Domingo de Guzmán
9. Lienzo Charro
10. Madrechol

Cascadas de Agua Azul

El color azul añil del agua hace de este lugar uno de los más inolvidables de México.

Cómo llegar: Se localiza a 64 km de Palenque con dirección a Ocosingo; por la carretera federal 199

Actividades: Áreas para nadar, tienda de artesanías, caminata, excursionismo, descenso en río

Guías: No necesario


Áreas para acampar: No

Costo de entrada: \$80 pesos por persona

Señal de Celular: No

Temporada: Todo el año

Servicios: Cabañas, restaurante, sanitarios



Cascada Misol-Há

Un paisaje selvático literalmente de película.

Cómo llegar: Partiendo de Palenque, son 20.5 kilómetros

Actividades: Áreas para nadar, caminata

Guías: No necesario

Áreas para acampar: No

Costo de entrada: \$30 pesos por persona

Señal de Celular: Sí

Temporada: Todo el año

Servicios: Cabañas, restaurante, sanitarios, venta de souvenirs

Lacanjá Chansayab

Una oportunidad de convivir con la cultura y el paisaje del pueblo lacandón

Cómo llegar: Partiendo de Palenque primero por la carretera federal No. 199 y después por la Fronteriza del Sur a 135 km Donde se localiza el Cruce San Javier, a partir de aquí se recorren aproximadamente 13 km y se arriba a la comunidad de Lacanjá Chansayab

Actividades: Avistamiento de flora y fauna, caminata, camping, descenso en río, excursionismo.

Guías: Sí

Áreas para acampar: Sí

Costo de entrada: \$30.34 (Cobro caseta Conanp)

Señal de celular: No

Temporada: Todo el año

Servicios: Cabañas, comedores, estacionamiento, sanitarios

Alluxes Ecoparque

Los duendes mayas, guardianes de la selva, invitan a conocer las maravillas de la flora y fauna de Chiapas.


A 5 minutos de la Zona arqueológica de Palenque kilómetro 4, Corredor Turístico Palenque. Centro de conservación y rescate de la vida silvestre que integra una colección viva de flora y fauna que ofrece un novedoso y atractivo concepto de parque ecológico inspirado en la cultura maya y diseñado para la recreación familiar y la educación ambiental en una total convivencia con la naturaleza.



Parque Recreativo Eomundo

Un paseo abierto donde los paisajes naturales y culturales armonizan con la aventura

Se ubica sobre la carretera Palenque - Ruinas a dos kilómetros del sitio arqueológico y Parque Nacional Palenque. El visitante disfrutará de un paseo que integra una concreta pero significativa explicación de Palenque como ciudad y como destino turístico, retomamos los aspectos más importantes de la cultura maya y su repercusión en disciplinas como la astronomía, la ingeniería, las matemáticas, la gastronomía y desde luego el misticismo de sus leyendas.



Zona Arqueológica de Toniná

La estructura arquitectónica más alta de Mesoamérica.

Toniná es un espacio sagrado constituido por una montaña artificial de siete plataformas, levantada sobre una colina calcárea que domina un extenso valle. Toniná vivió su apogeo a finales del siglo VI d.C., y fue una potencia militar como lo testimonian las abundantes representaciones de prisioneros en estuco y piedra.

Su más importante gobernante fue Tzots Choj, "Murciélago-tigre". En Toniná se escribió, en el año 909 d.C., la última inscripción de los mayas de la época clásica. Cuenta con un espléndido Museo de Sitio.



Palenque





Atributos simbólicos, leyendas, historia, hechos trascendentes, cotidianidad y magia. Todo esto espera a los visitantes nacionales y extranjeros en cada uno de nuestros Pueblos Mágicos.

Cientos de años de historia, arte y tradición están al alcance en los Pueblos Mágicos de Chiapas



Mural de Bonampak

San Cristóbal de Las Casas y Chiapa de Corzo, son las dos Chiapas que han dado nombre e identidad al estado. La primera, fundada como Ciudad Real de Chiapas o Chiapa de los Españoles; la segunda, heredera de la Chiapan prehispánica, capital del dominio de los chiapanecas. Comitán de Domínguez, por su parte, es una ciudad histórica en el corazón de la Región de los Llanos y Palenque es el alma de la cultura maya. Chiapa de Corzo, San Cristóbal y Comitán reúnen en sus centros históricos trazos urbanísticos renacentistas con monumen-

tos de primera categoría que remiten al mudéjar, al barroco y al neoclásico y que constituyen itinerarios artísticos de fachadas, retablos, esculturas, pinturas y artesonados. Palenque invita a explorar los tesoros de la cultura maya en su zona arqueológica, una de los más importantes de México, nombrada Patrimonio Cultural de la Humanidad por la UNESCO, y en otros sitios escondidos en la selva. Otros itinerarios llevan a la sorpresa del arte popular: textiles, tallas en madera, lacas, joyería en ámbar, me-

talisteria, juguetería. Algunos caminos conducen al descubrimiento de la delicia de la gastronomía que funde raíces prehispánicas con aportaciones europeas, africanas y asiáticas. El bullicio de las lenguas europeas y americanas se suma a la alegría de las fiestas, las de los barrios o las patronales. La Fiesta Grande de Enero en Chiapa es Patrimonio Cultural Inmaterial de la Humanidad, de acuerdo con la UNESCO. Las maravillas naturales, zonas arqueológicas, museos de sitio, comunidades indígenas y antiguas haciendas completan la magia.



La región de Palenque que fué el reino maya clásico de Lakam-há es famosa por su biodiversidad que se traduce a paisajes espectacularmente verdes y a una riqueza de flora y fauna inigualable en México.



Lago de Metzabock

La zona arqueológica de Palenque es una joya que desde 1987, ostenta el reconocimiento de Patrimonio Cultural de la Humanidad por la UNESCO.



El Palacio, Zona Arqueológica de Palenque

En la plaza principal de la ciudad arqueológica de Palenque destacan el Palacio, sede del poder real, y el Templo de las Inscripciones, fastuoso mausoleo de Pakal el Grande. Al otro lado del arroyo Otulum, la Plaza de las cruces con sus Templos del Sol, de la Cruz y de la Cruz Foliada, es la expresión arquitectónica de la visión maya del universo.



Zona Arqueológica de Palenque



Zona Arqueológica de Yaxchilán

La ciudad de Palenque es una base ideal para conocer la grandeza de los mayas clásicos en sitios como Yaxchilán, Bonampak y Toniná, y al mismo tiempo la vigencia de las culturas mayas contemporáneas como los pueblos lacandón, chol y tseltal.



Ritual lacandón en Nahá



Pueblo Mágico de Palenque

A la grandeza natural y arqueológica de la región, se suma el encanto del pueblo mágico de Palenque, fundado por Fray Pedro Lorenzo de La Nada hace cuatro centurias y que ahora funge como centro donde confluyen los servicios, la gastronomía, el entretenimiento y el arte popular.



Aves migratorias, en la laguna de Catazajá a 30 kilómetros de Palenque



Plaza del artesano



Caldo de shuti

Palenque es el destino ideal para disfrutar de la gastronomía regional: combinación de ingredientes prehispánicos como chile, maíz y cacao que originan una amplia variedad de auténticos manjares de los dioses, desde lo tradicional hasta reinterpretaciones contemporáneas



Salpicón de venado



Chocolate